










QUALIFICACIÓ DEL SÒL	
	SÒL URBA (SU)
	SÒL URBANITZABLE PROGRAMAT (SUP)
	SÒL URBANITZABLE NO PROGRAMAT (SUNP)
..... Límit de classificació del sòl	
	SÒL NO URBANITZABLE COMÚ (SNU)
	SÒL NO URBANITZABLE AMB PROTECCIÓ FORESTAL (SNU-PF)
	SÒL NO URBANITZABLE AMB PROTECCIÓ PAISATGÍSTICA (SNU-PP)
	SISTEMA GENERAL. XARXA VIÀRIA
	SISTEMA GENERAL.EQUIPAMENT



ADAPTACIÓ DEL PLA GENERAL
D'ORDENACIÓ URBANA A LES
DIRECTRIUS D'ORDENACIÓ TERRITORIAL

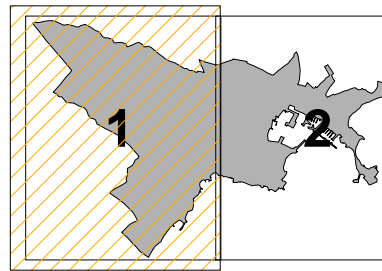
Concepte:
ORDENACIÓ DEL SÒL
PGOU 1987

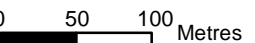
ESCALA 1:5.000

Per l'Equip Redactor
Angel Garcia de Jaldn Laxtra, arquitecte

Plànol núm:
E-1

JUNY 2002





0 50 100 Metres